








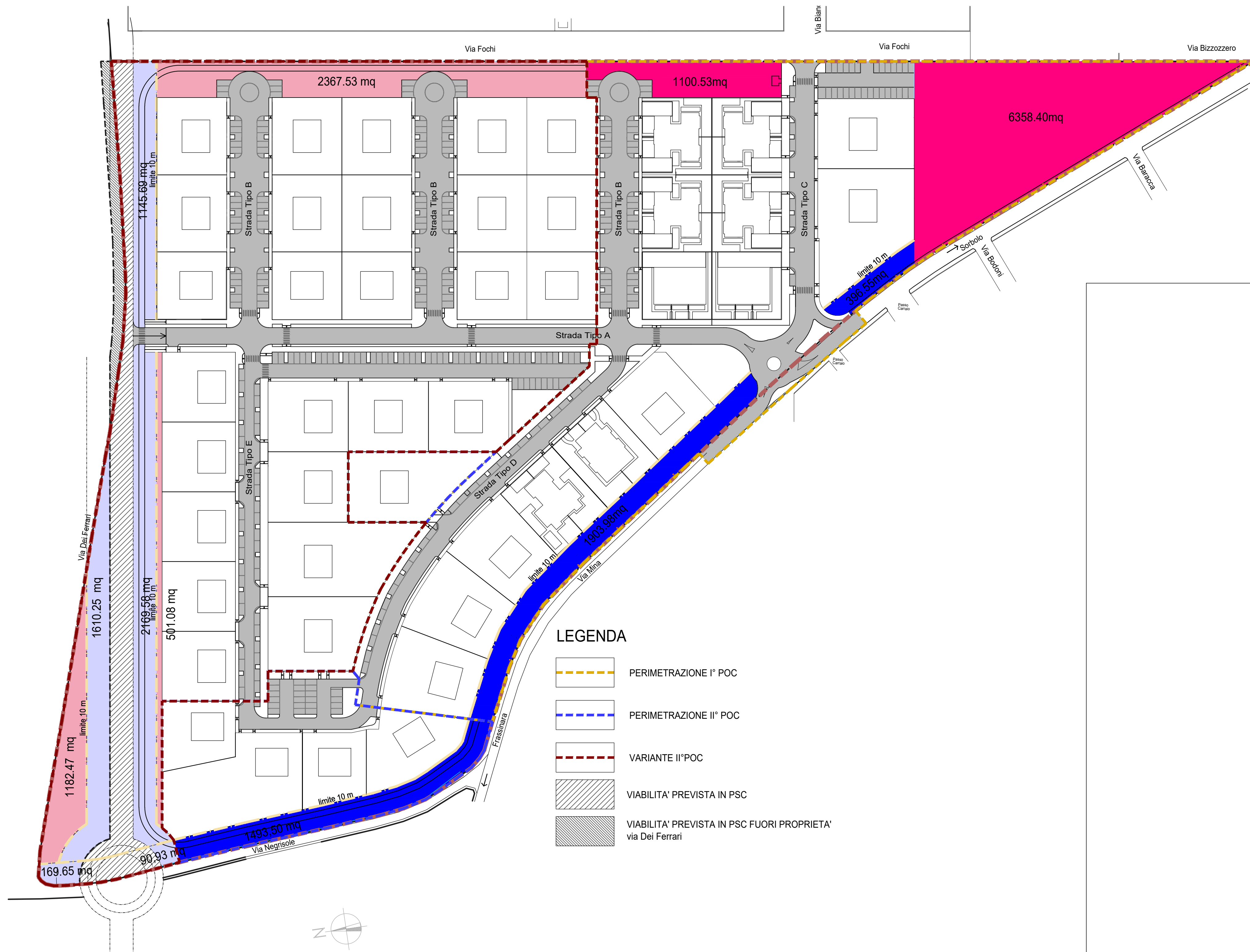







LEGENDA

-  AREA DESTINATA ALLA VIABILITA' CARRABILE
 -  LIMITE DI COMPARTO
 -  PROPRIETA'
 -  FASCIA DI RISPETTO STRADALE 20 m
 -  FASCIA DI RISPETTO STRADALE 10 m
 -  VERDE U DI I° POC
 -  VERDE U da inserire in II°POC
 -  FASCIA DI 10 M da inserire in II°POC AREE NON COMPUTABILI COME U art. 73 comma 5 del RUE
 -  FASCIA DI 10 M I°POC + II°POC AREE NON COMPUTABILI COME U art. 73 comma 5 del RUE
- VERDE DI CESSIONE (STANDARD DI PROGETTO): 11.510,01 MQ (DI CUI 7.458,93 MQ DI I° POC + II°POC e 4.051,08 da inserire in II°POC)
- VERDE DI CESSIONE IN FASCIA DI MITIGAZIONE: 8.980,13 MQ (DI CUI 3.794,03 MQ DI I°POC + II°POC e 5.186,10 da inserire in II°POC)



LEGENDA

-  PERIMETRAZIONE I° POC
-  PERIMETRAZIONE II° POC
-  VARIANTE II°POC
-  VIABILITA' PREVISTA IN PSC
-  VIABILITA' PREVISTA IN PSC FUORI PROPRIETA' via Dei Ferrari

PROVINCIA DI PARMA
COMUNE DI SORBOLÒ



PIANO URBANISTICO ATTUATIVO
COMPARTO NU 1.4

COMMITTENTI
Marella srl
Via Mimmi Fochi, 2 - 43058 Sorbolo (PR)

PROGETTISTI : Geom. Massimo Marella
Ing. Claudio Bonfanti
COLLABORATORI: Geom. A. Bandini
Arch. S. Ferrari
Arch. A. Capasso

OGGETTO ELABORATO
DOTAZIONI TERRITORIALI

data
Agosto 2020
aggiornamento:
Febbraio 2021
scala: 1 : 1000

tavola n°
11 (b)